



**КОМИТЕТ ИМУЩЕСТВЕННЫХ ОТНОШЕНИЙ
АДМИНИСТРАЦИИ ПЕРМСКОГО МУНИЦИПАЛЬНОГО РАЙОНА**

РЕШЕНИЕ

о размещении объектов № 794

Пермский край
Пермский район

13.09.2021

Комитет имущественных отношений администрации Пермского муниципального района разрешает Акционерному обществу «Газпром газораспределение Пермь» (ИНН 5902183841, ОГРН 1025900512670, почтовый адрес: 614000, г. Пермь, ул. Петропавловская, 43)

размещение объекта «газопровод давлением до 1,2 Мпа включительно, для размещения которого не требуется разрешение на строительство»

на землях государственная собственность на которые не разграничена

на срок 1 год с 13.09.2021 г. по 12.09.2022 г.

Местоположение: Пермский край, Пермский район, с.п Култаевское, с. Култаево, пер. Больничный, к дому 3.

Приложение: схема предполагаемых к использованию земель или части земельного участка.

Председатель комитета
имущественных отношений
администрации Пермского
муниципального района



(подпись, печать)

Г.В. Мюресов

Схема предполагаемых к использованию земель или части земельного участка

Объект: Газопровод давлением до 1,2 Мпа включительно, для размещения которого не требуется разрешения на строительство

Местоположение: расположенным по адресу: Пермский край, м.р-н Пермский, с.п. Култаевское, с. Култаево, пер. Больничный, к дому 3
 Площадь земель или части земельного участка, кв.м.: 76

Категория земель: земли населенных пунктов

Вид разрешенного использования: -

Описание границ смежных землепользователей:

От точки н1 до точки н2 - земельный участок с кадастровым номером 59:32:0000000:14415

От точки н2 до точки н3 - земельный участок с кадастровым номером 59:32:0680001:3293





От точки н3 до точки н4 - земли общего пользования





От точки н4 до точки н1 - земельный участок с кадастровым номером 59:32:0000000:12653

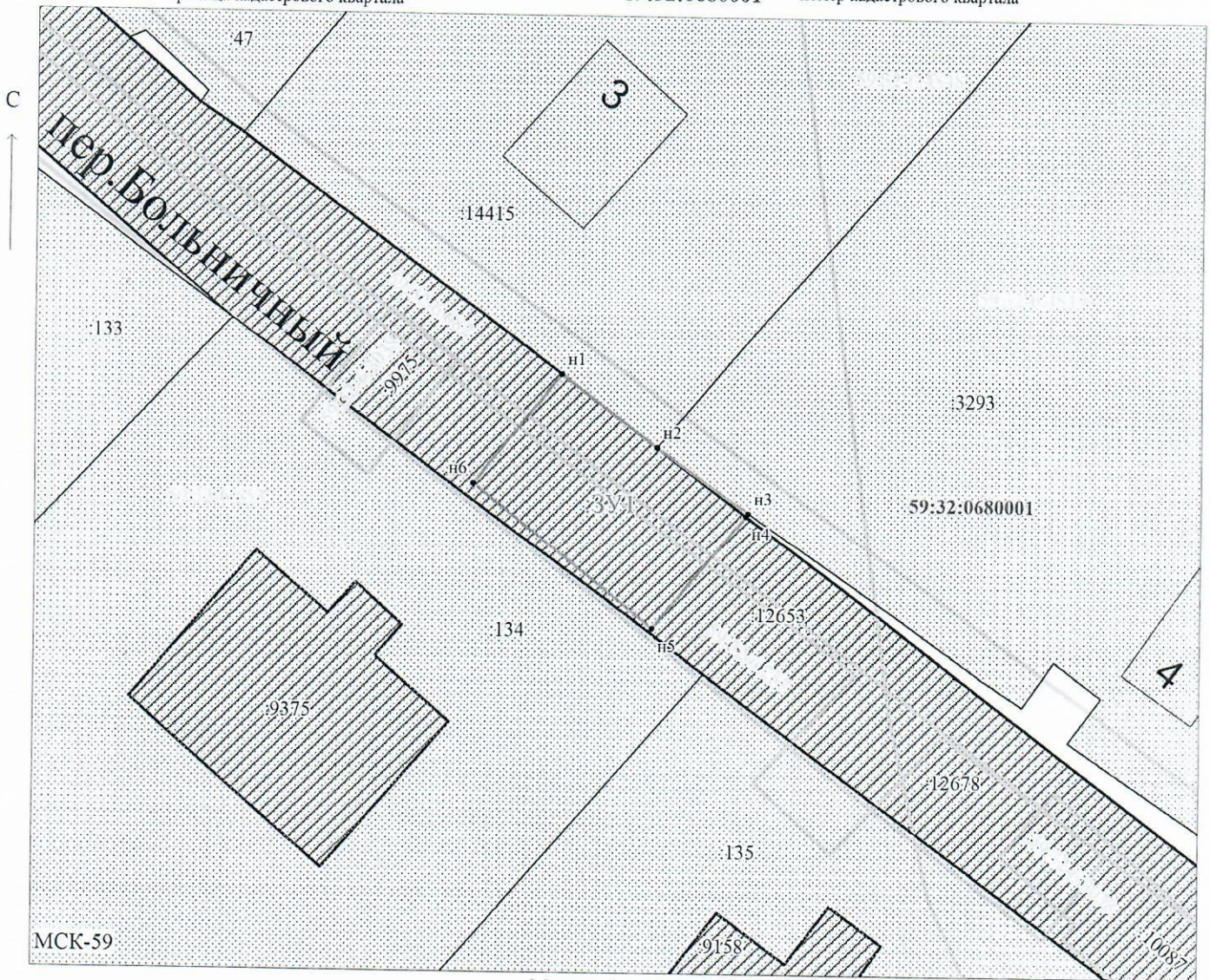
Каталог координат, м

№ точки границы	X	Y
н1	504756.73	2213627.04
н2	504753.32	2213631.59
н3	504750.25	2213635.95
н4	504750.11	2213635.84
н5	504744.67	2213631.43
н6	504751.58	2213622.86

Условные обозначения:

-  - предполагаемый участок земель, на которых планируется размещение объекта
-  - границы и номер земельного участка, сведения о которых внесены в ЕГРН
-  - границы и номер объекта капитального строительства, сведения о которых внесены в ЕГРН
-  - граница кадастрового квартала

-  - зоны с особыми условиями использования территории, сведения о которых внесены в ЕГРН
-  - обозначение запрашиваемого земельного участка
-  - характерная точка границ земель или части земельного участка
-  - номер кадастрового квартала



Масштаб 1:300

Заявитель: _____ / Егوشي́на И.В.

 МП (подпись, расшифровка подписи)
 (для юридических лиц и индивидуальных предпринимателей)